



DADES TOTALS DE PRODUCCIÓ I COMERCIALIZACIÓ VINS DE QUALITAT 2018

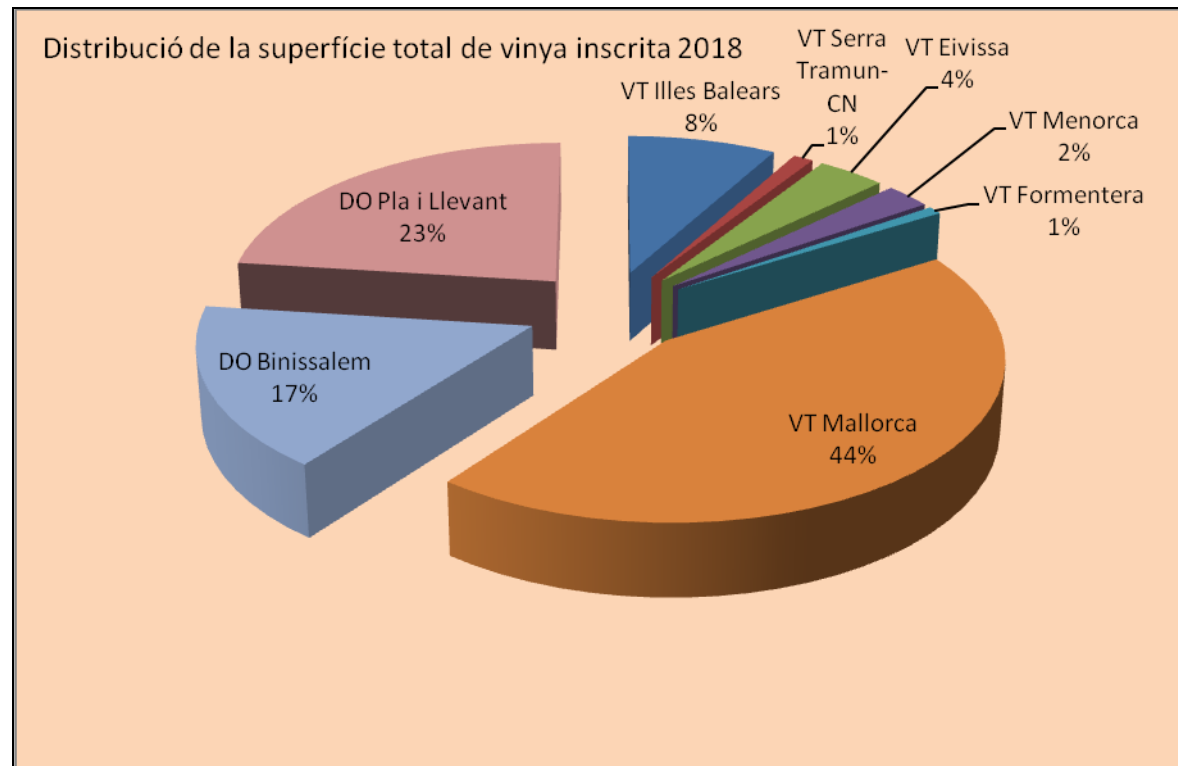
1. Dades de producció

1.a. Superfície de vinya en producció

Denominació	Hectàrees 2017	Hectàrees 2018	Variació 17/18
DO Binissalem	312	275	-12,00%
DO Pla i Llevant	441	382	-13,27%
Total vi amb DO	753	657	-12,75%
Vi de la terra Illes Balears	4	135	3145,19%
Vi de la terra Serra de Tramuntana	15	18	15,88%
Vi de la terra Mallorca	743	734	-1,23%
Vi de la terra Eivissa	60	62	3,37%
Vi de la terra Illa de Menorca	40	42	4,31%
Vi da la terra de Formentera	14	13	-4,55%
Total vi de la Terra	876	1.004	14,52%
TOTAL SUPERFICIE	1.629	1.661	1,92%



Distribució de la superfície total de vinya inscrita 2018





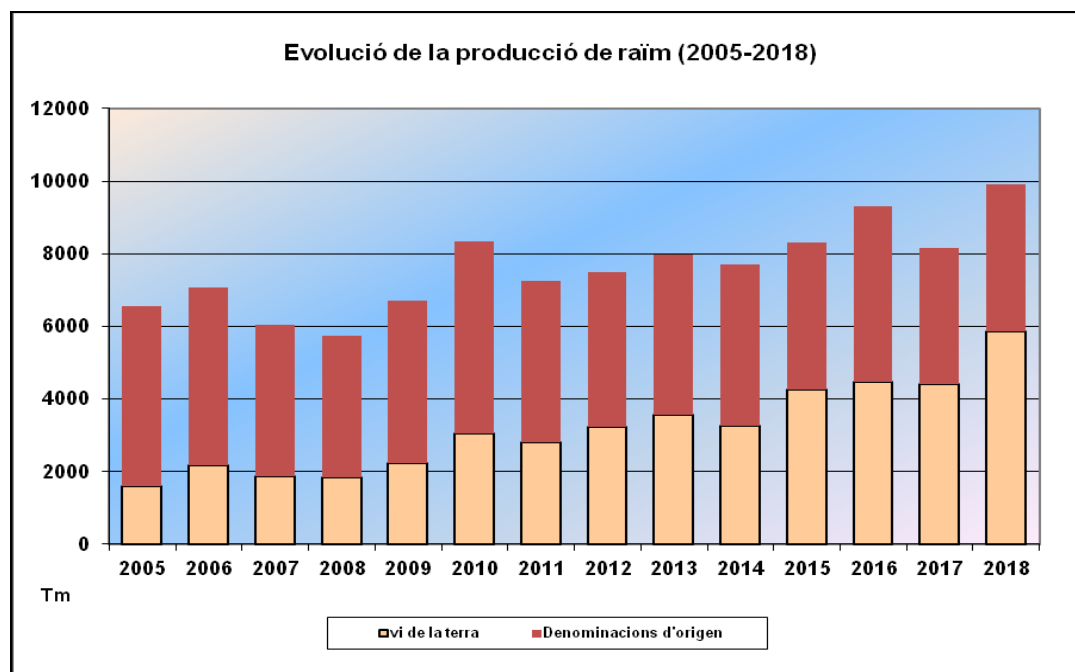
1.b. Producció raïm

Denominació	Raïm produït (kg) 2017	Raïm produït (kg) 2018	Variació 17/18
DO Binissalem	1.560.974	1.611.053	3,21%
DO Pla i Llevant	2.186.442	2.423.676	10,85%
Total vi amb DO	3.747.416	4.034.729	7,67%
Vi de la terra Illes Balears	20.580	690.292	3254,19%
Vi de la terra Serra de Tramuntana	89.530	65.620	-26,71%
Vi de la terra Mallorca	3.856.116	4.569.098	18,49%
Vi de la terra Eivissa	212.723	292.103	37,32%
Vi de la terra Illa de Menorca	200.938	211.164	5,09%
Vi de la terra de Formentera	34.450	44.712	29,79%
Total vi de la Terra	4.414.337	5.872.989	33,04%
TOTAL RAÏM	8.161.753	9.907.718	21,39%



G CONSELLERIA
O MEDI AMBIENT,
I AGRICULTURA
B I PESCA
/ DIRECCIÓ GENERAL
AGRICULTURA
I RAMADERIA

		2005	2006	2007	2008	2009	2010	2011	2012	2013	2014	2015	2016	2017	2018	17/18
Raim (t)	blanc	1.448,8	1.684,0	1.427,4	1.450,3	1.781,7	1.881,3	1.941,3	2.028,99	2.135,83	2.145,8	2.700,2	2.805,3	2.609,3	3.463,9	32,75%
	negre	5.111,7	5.382,2	4.606,6	4.301,9	4.940,4	6.457,0	5.310,8	5.476,91	5.839,58	5.549,7	5.612,5	6.512,6	5.552,4	6.443,7	16,05%
	TOTAL	6.560,5	7.066,1	6.034,0	5.752,2	6.722,1	8.338,3	7.252,1	7.505,90	7.975,42	7.695,5	8.312,8	9.317,9	8.161,7	9.908,8	21,39%



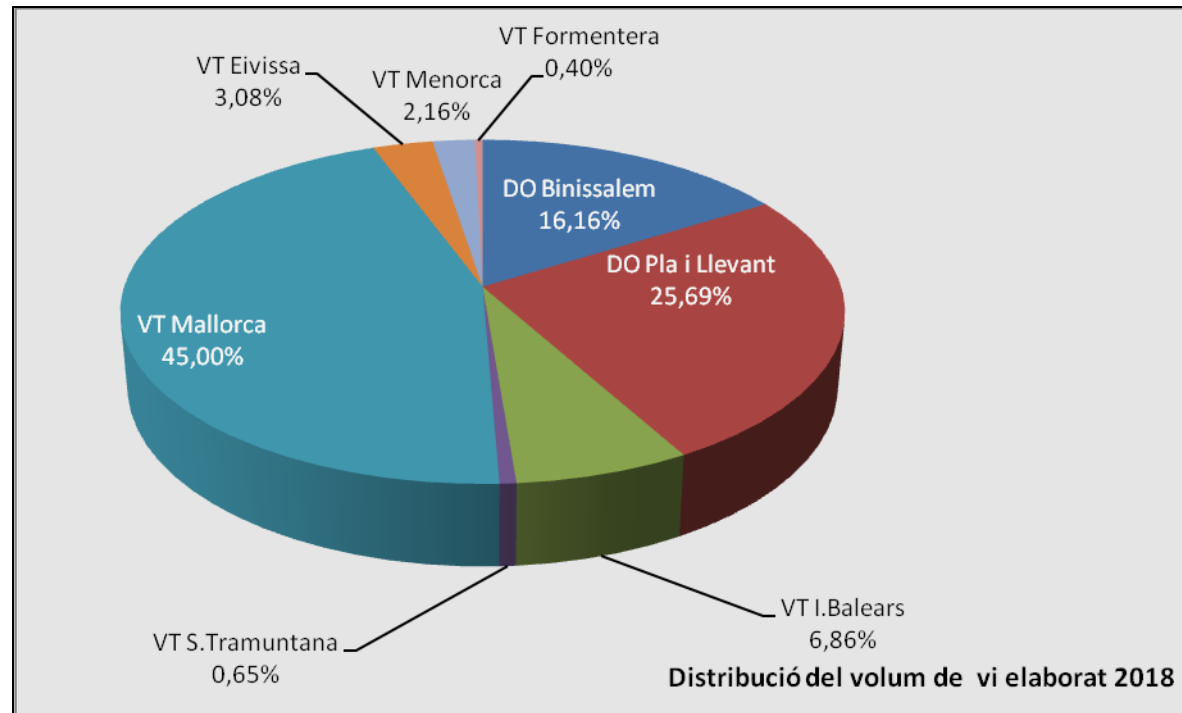


1.c. Producció de vi

Denominació	Vi produït (hl) 2017	Vi produït (hl) 2018	Variació 17/18
DO Binissalem	10.126,51	10.199,19	0,72%
DO Pla i Llevant	14.792,36	16.211,35	9,59%
Total vi amb DO	24.919	26.411	5,99%
Vi de la terra Illes Balears	129,58	4.329,17	3.240,92%
Vi de la terra Serra de Tramuntana	548,5	410,27	-25,20%
Vi de la terra Mallorca	25.344,78	28.396,22	12,04%
Vi de la terra Eivissa	1.341,13	1.944,51	44,99%
Vi de la terra Illa de Menorca	1.290,96	1.364,65	5,71%
Vi da la terra de Formentera	215,6	253,5	17,58%
Total vi de la Terra	28.871	36.698	27,11%
TOTAL VI	53.789	63.109	17,33%



Distribució del volum de vi elaborat 2018





Vi (hl)	2004	2005	2006	2007	2008	2009	2010	2011	2012	2013	2014	2015	2016	2017	2018	17/18
Blanc	7.671,04	9.302,65	10.754,57	8.777,92	9.300,37	11.092,83	12.655,97	12.658,58	13.196,71	16.294,26	13.586,93	17.909,68	18.369,73	17.495,49	26.266,35	50,13%
Negre	26.316,50	29.793,46	20.981,58	24.385,38	23.125,48	26.177,19	35.945,50	27.201,77	28.179,99	25.849,53	27.271,54	23.077,83	26.722,23	23.562,39	26.495,2	12,45%
Rosat	4.045,93	4.014,65	14.131,10	4.185,97	4.634,61	5.429,29	5.429,89	6.452,34	7.393,61	9.536,64	7.817,28	13.471,07	14.921,95	12.731,54	10.347,31	-18,73%
TOTAL	38.033,47	43.110,76	45.867,25	37.828,47	37.549,63	42.549,63	54.031,36	46.312,69	48.770,31	51.680,43	48.675,75	54.458,58	60.013,91	53.789,42	63.108,86	17,33%

